2º ANILLO PLANETARIO

CANDELABRO-NAZCA-ATACAMA-SALAR DE UYUNI-SUDÁFRICA-MALDIVAS-ANGKOR-YONAGUNI-CANDELABRO

JOSEP SERNEGUET
ANALISTA-INVESTIGADOR
DE LA BIBLIOTECA LITICA DE ICA
http://www.piedrasdeica.net
E-mail: jserneguet@gmail.com
Barcelona (España)

Barcelona, 12 de Febrero de 2.016

SÍNTESIS 2º ANILLO

El segundo Anillo, también con origen en el Candelabro de Paracas, pero esta vez desde su base, inicia su recorrido pasando por el vórtice donde se ubican las Piedras de Ica, así como las Pirámides de Cauchi, Nazca y sigue paralelamente la Placa de Nazca, hasta adentrarse en el Salar de Uyuni, cruza Paraguay por su capital, Asunción, para salir al Océano Atlántico por Brasil, cruzar la dorsal oceánica por Tristán de Cunha hasta llegar a Sudáfrica y más adelante, a Madagascar.

Una vez ubicados en el Océano Índico, nos vamos directos a Maldivas, hasta el Golfo de Tailandia, cruzamos el primer Anillo por los Templos de Angkor, en Camboya, sin olvidar que son las antípodas del Candelabro de Paracas.

Seguimos hacia Japón por el paso de las ruinas de Yonaguni, adentrándonos en el mar hasta la Fosa de las Marianas en el Océano Pacífico Norte, hasta llegar al complejo entramado de Líneas de los fondos marinos, frente a Alaska, Canadá, México y Perú, hasta llegar a las Galápagos de donde regresaremos, de nuevo, al Candelabro de Paracas.

Este Anillo, tiene una mayor superficie de mar, que continental, por lo que no dejaremos de visitar los fondos abisales en busca de nuevas prueba que nos evidencien la existencia de unos seres superiores, anteriores a nuestra humanidad.

Para demostrar la afirmación anterior, usaré el filtro de las ciencias exactas, como prueba de que los hallazgos en los fondos abisales, no son obra de la naturaleza, ni nuestra humanidad.

También buscaremos, Continentes perdidos de Humanidades ancestrales, grabados en las Piedras de Ica del Tercer Milenio, sean conocidos o no.

Recomiendo a los que no lo hayan hecho, visitar el **Primer Anillo Planetario**



RECORRIDO DEL 2º ANILLO PLANETARIO POR TODO EL PLANETA

2.1.- CANDELABRO DE PARACAS.- 1-2 *(13°47'38.84"S, 76°18'31.23"O)*

Origen Anillo: 0 km

El Candelabro de Paracas, lo estudiamos sobradamente en el primer Anillo (A1), así que quizás la mayor singularidad, en cuanto a la ubicación del 2º Anillo es, que nace en el rectángulo de su base, presuntamente Áureo y cumple con la proporción divina, PHI (**Φ**) ó Número de Dios.

Quienes deseen una mayor información sobre tan enigmática Figura, pueden visitar en la Web: **Descodificación del Candelabro de Paracas**.

Este extraño modo de documentar debo reconocer que nace de mi interior, realmente parece que más que redactar, canalizo lo que "veo o me dicen" en el interior de mi mente, así que a veces, cuando reviso algún texto, me sorprende lo que he escrito y llego a pensar, si realmente lo escribí yo o se me dictó desde otras dimensiones.

2º ANILLO PLANETARIO

CANDELABRO-NAZCA-ATACAMA-SALAR DE UYUNI-SUDÁFRICA-MALDIVAS-ANGKOR-YONAGUNI-CANDELABRO

2.2.- OCUCAJE-CERRO PARAYA.- 2 *(14°19'7.00"S, 75°41'28.00"O)*

Distancia desde 2.1: 85 km; A origen: 85 km.

El desierto de Ocucaje se encuentra ubicado en la parte sur de la Provincia de Ica, a unos 28 ó 29 Km. de la ciudad de Ica y a 325 m. de altitud sobre el nivel del mar.

Los caseríos que conforman este distrito son 13: Barrio Nuevo, San José de Pinilla, San Felipe, Córdova, Tres Esquinas, Callango, Pampa Chacaltana, El Tambo, Paraya, Cerro Blanco, La Capilla y San Martín de Porras

Ocucaje cuenta con una superficie de 1,417.12 Km2 y representa el 6.64% de superficie del Departamento de Ica, que es de 7,894.05 Km2

Ocucaje, cuenta con 3.809 habitantes, 1219 de la zona urbana y 2.590 de la rural.

Cerro Paraya es uno de los puntos telúricos donde se encuentran Piedras de Ica, pero no es el único, podría decirse que cada familia de las que tienen Piedras de Ica, tiene su lugar secreto de encontrar las Piedras, un modo de identificar las zonas, es la calidad de acabado y textura de las Piedras, ya que son diferentes por zonas en calidad de dibujo, apariencia externa y calidad de grabados. Pero eso sí, sus propiedades externas son iguales, densidad, técnica constructiva, comportamientos aberrantes, magnetismos itinerante y signos externos de su ARTIFICIALIDAD, como documenté en **Códigos secretos de las Piedras del Tercer Milenio**.

EXTENSIÓN.- ***CERRO BLANCO***

Conocido como cementerio de fósiles con una antigüedad de 65.5 hasta los 1.8 millones de años, los distritos de la quebrada de Chacaltana y Cerro Blanco están considerados una zona de gran interés paleontológico, su importancia radica en la substancial evidencia de la vida ligada al ambiente marino que existió en la costa sur del Perú durante el Período Terciario.

Durante esta época la costa peruana poseía un aspecto muy diferente al actual. En el litoral existían muchas bahías y playas protegidas, de aguas tranquilas, cálidas y superficiales; en el mar, un rosario de islas rodeaba la costa, en tierra, la franja costera se convirtió en un desierto hace unos 25 millones de años, este paraíso estaba habitado por una gran diversidad de organismos que se han conservado hasta nuestros días como fósiles en las rocas sedimentarias que existen en la zona.

En este lugar se encuentran los yacimientos de vertebrados marinos terciarios mayores de América del Sur y probablemente del mundo

. Gracias a las extraordinarias condiciones de fosilización que existieron hace millones de años, se han conservado innumerables esqueletos en conexión anatómica con características únicas en Sudamérica, ahí encontramos el megadolón, ballenas, tortugas, aves, reptiles, así como moluscos pertenecientes al mioceno inferior, medio y plioceno.

2.3.- PIRÁMIDE DE NAZCA.- 2-3 *(14°49'5.69"S, 75° 7'1.69"O)*

Distancia desde 2.2: 85 km; A origen: 170 km

Cahuachi, en Perú era un centro ceremonial de la cultura Nazca que vivió su época de esplendor entre el año 1 y el 500. Estaba situado en el valle del río Nazca, a 28 km.de la ciudad de Nazca y cerca de las Líneas de Nazca, su nombre significa "L*ugar donde viven los videntes"*[1]

Las construcciones son de adobe con forma cónica y en una superficie aproximada de 24 Km^2, siendo una de las zonas urbanas mayores del mundo andino y la más importante de la Cultura Nazca (400 a. C. - 400 d. C.)

Como es habitual en la zona, se estima que puertas y ventanas eran de madera de guarango y la techumbre de cañas entrecruzadas atadas con cuerdas de pelo de llama y algodón. ¿¿??

2º ANILLO PLANETARIO

CANDELABRO-NAZCA-ATACAMA-SALAR DE UYUNI-SUDÁFRICA-MALDIVAS-ANGKOR-YONAGUNI-CANDELABRO

Hasta ahora se han descubierto 34 construcciones dentro de la muralla, entre los que destacan la *Gran pirámide* de 150 m. de largo y 28 de altura, con siete niveles escalonados.

En el Templo escalonado se ha descubierto un muro con inscripciones y frisos, de 5 m. de alto y 25 de largo.

En la necrópolis se han investigado varias tumbas, encontradas con su ajuar intacto,

Todo el material arqueológico procedente de este yacimiento se encuentra exhibido en el Museo Arqueológico Antonini de Nazca.

MUSEO ANTONIONI: PIEDRA GRABADA, CERÁMICAS ESTILONAZCA y DIVERSOS CRÁNEOS

2.4.- SALAR DE UYUNI.- 2 *(20°15'46.03"S, 67°27'9.38"O)*

Distancia desde 2.3: 1.010 km; A origen: 1.180 km

El salar de Uyuni es el mayor desierto de sal continuo y alto del mundo, con una superficie de 10 582 km2 y está situado a unos 3.650 m. de altitud al suroeste de Bolivia, en la provincia de Daniel Campos, departamento de Potosí, dentro de la región de la Cordillera de los Andes.

El salar de Uyuni es la mayor reserva de litio en el mundo con el 90 % del litio mundial, e igualmente cuenta con importantes cantidades de potasio, boro y magnesio...

El área que hoy ocupa este desierto estaba cubierta hace 40 000 años por el Lago Minchin y posteriormente, hace 11 000, por el lago Tauca, El salar de Coipasa y los lagos de Poopó y Uru Urú, todos grandes lagos prehistóricos.

Estos alcanzaban una cota de alrededor de 100 m por encima del nivel actual del salar y cubrían la totalidad de los lagos de la zona, posteriormente vino un periodo seco y cálido que produjo una gran reducción de la superficie y volumen de los lagos andinos, originando los salares y lagunas actuales.

El salar de Uyuni, además de lo expuesto anteriormente, contiene importantes compuestos para la química básica e industrial.

En Bolivia, en un pasado geológico existieron lagos extensos más vastos que los actuales, conocidos con los nombres de Ballivián, Minchín y Tauca. El primero ha sido un predecesor del lago Titicaca; el segundo abarcaba desde Uyuni hacia el norte y el lago Tauca, que por evaporación dio origen al salar de Uyuni.

Saliendo del Salar de Uyuni nos adentramos en Paraguay, cruzando directamente la capital, Asunción. Entrando en Brasil, Estado de Paraná, para volver a adentrarnos en el Océano Atlántico, por Rio Grande del Sur.

En los Océano, trataremos de encontrar vestigios de Culturas Ancestrales, que generalmente suelen encontrarse a una media de 4.500 m de profundidad, analizando las medidas que nos facilite Google Earth, en general sorprendentes, por sus dimensiones.

También pasaremos la información por el filtro de los Continentes grabados en las Piedras de Ica, ya que me llama mucho la atención las cantidad de réplicas que han aparecido a partir del Tercer Milenio, hecho que me tomo como un Mensaje a descodificar, pues no tengo la menor duda de la autenticidad de las Piedras, máxime si las puedo ver y tocar y analizar.

2º ANILLO PLANETARIO

CANDELABRO-NAZCA-ATACAMA-SALAR DE UYUNI-SUDÁFRICA-MALDIVAS-ANGKOR-YONAGUNI-CANDELABRO

OCÉANO ATLÁNTICO - (ORIENTAL)

Los océanos nos va a rebelar algunas formas, más que curiosas de sus fondos marinos.

A la izquierda de la alineación, a menos de 350 km. de la costa, nos encontramos con una extraordinaria "Reja" de dimensiones descomunales, de 200 km. de largo por 150 km. de ancho y a una profundidad mayor de 3.500. El paralelismo de sus brazos, así como la distancia entre ellos, 30 km., nos está confirmando que, no tiene nada de natural o casual. Como tampoco existe la más mínima posibilidad de que sea algo por nuestra humanidad, sin duda es ancestral y de tiempos totalmente desconocidos.





También a la derecha del alineamiento, esta vez a algo menos de 800km. de la costa y a unos 5.000 m. de profundidad, nos encontramos con una extraña "bifurcación" en una de la roderas de los fondos marinos, podríamos decir que, presuntamente artificial.

TRISTÁN DE CUHNA.- 2-9

La alineación sigue durante 2.650 km. hasta encontrarse transversalmente con la dorsal atlántica, en Tristán de Cuhna, el lugar habitado más remoto de la Tierra, y como tal está inscrito en el libro Guinness de Récords.

Tristán de Acuña está situada en las coordenadas, 37°7′0″S - 12°17′0″W, en mitad del Atlántico, a 3360 km de Sudamérica y 2816 km de Sudáfrica. El territorio habitado más cercano es otra isla, Santa Elena, a 2161 km al norte. La isla principal, de unos 98 km², tiene un relieve muy montañoso debido a su origen volcánico, pero existe una zona llana en la costa noroccidental, llamada The Hillpiece, lugar donde se encuentra Edimburgo. El pico más alto es el Queen Mary, un volcán de 2062 m de altura, situado en el centro de la isla principal, se encuentra cubierto por nieve durante el invierno. También es la montaña más alta del Atlántico Sur.

El clima es marino subtropical, con pequeños cambios de temperatura entre el invierno y el verano. La isla Inaccesible (10 km2) y la isla Nightingale (2 km²), están situadas 35 km al suroeste de Tristán da Cunha, mientras que la isla Gough se encuentra a 395 km al sureste de Tristán.

2º ANILLO PLANETARIO

CANDELABRO-NAZCA-ATACAMA-SALAR DE UYUNI-SUDÁFRICA-MALDIVAS-ANGKOR-YONAGUNI-CANDELABRO

El 40% del territorio del archipiélago está protegido como reserva de la naturaleza y algunos de los islotes están declarados como Patrimonio de la Humanidad.

Tristán de Cunha es uno de los Vórtices de mayor envergadura en los Anillos Planetarios, cuando los analicemos veremos cómo tres de los Anillo forman un triángulo en esta zona, aparentemente, perdida en medio del Océano Atlántico.

OCÉANO ATLÁNTICO - (OCCIDENTAL)

Tras recorrer 2.400 km, cerca de las puertas de entrada a Sudáfrica, aunque todavía en fondos marinos, nos encontramos con presuntos vestigios de Culturas desconocidas por nuestra humanidad, veámoslas a continuación:





En las fotos superiores vemos dos planos distintos de una presunta, Pirámide escalonada, frente a las costas de Sudáfrica ubicada a 4.750 m. de profundidad, con 15 y 13 km. laterales y una altura de 1.300 m. Es más que curiosa, la escalinata que vemos en ambas fotos, de vista lateral y frontal. ¿Alguien duda de que los fondos marinos guarden grandes secretos de un pasado ancestral mucho más avanzado que nuestra humanidad?



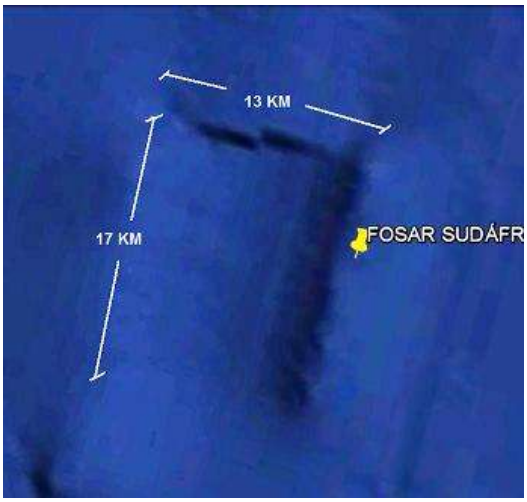

En la misma zona, a la izquierda del alineamiento, vemos a 4.500 m. de profundidad, ¡Un lazo triangular!, semejante a los de la lucha contra el cáncer, pero de 50 x 20 Km. en su forma triangular.

También hay un enorme Fosar, de medidas descomunales, 17x13 km. de lados, con una media de 200 m. de profundidad, por supuesto, a más de 4.500 m. de profundidad, en el fondo del océano.

2.5.- SUDÁFRICA.- 2 (32° 8'14.47"S; 27°44'29.95"E)

Distancia desde 2.3: 9.305 km; A origen: 10.485 km.

Tocamos tierra, entrando en Sudáfrica, un país soberano d África Austral. Su capitalidad está formada por tres ciudades: Pretoria, sede del poder ejecutivo; Bloemfontein, sede del poder judicial: y Ciudad del Cabo, sede del poder legislativo.[6]

Posee 2.798 km de costa entre los océanos Atlántico e Índico.

Sudáfrica es conocido por su diversidad de culturas, idiomas y creencias religiosas, por lo que se le conoce como *la nación del arco iris*.

El 79,5 % de la población sudafricana es de ascendencia negra, la cual está dividida en diferentes grupos étnicos que hablan diferente lenguas bantúes, nueve de las cuales son oficiales, además cuenta con las mayores comunidades de habitantes de procedencia europea e india.

Sudáfrica es uno de los miembros fundadores de la Unión Africana, y tiene la mayor economía del continente entre todos los miembros. Es miembro fundador de la ONU y el NEPAD.

Cuenta con algunos de los yacimientos paleo-antropológicos más antiguos de África, hace millones de años, estuvo habitada por grupos de *Australopithecus africanus* que sobrevivían recolectando raíces, frutos secos y vegetales, moluscos, cazando y pescando. Les sucedieron varias especies de *Homo*, incluyendo el *Homo habilis*, *Homo ergaster* y el *Homo sapiens*.

En 1652, la Compañía Holandesa de las Indias Orientales, estableció un asentamiento que se convertiría en Ciudad del Cabo

El descubrimiento de yacimientos de diamantes y minas de oro ocasionaron conflictos entre británicos y bóeres por el control de los recursos minerales del país.

El país alcanzó finalmente la independencia en 1961, cuando fue declarada la República de Sudáfrica. El gobierno continuó legislando según el régimen del *apartheid*, a pesar de la oposición tanto exterior como interior. En 1990, el gobierno sudafricano comenzó una serie de negociaciones que terminaron con las leyes discriminatorias y con la convocatoria de las primeras elecciones democráticas en 1994. Tras las elecciones el país volvió a unirse a la Mancomunidad de Naciones.

2.6.- MADAGASCAR.- 2 *(23° 2'38.66"S, 46°26'21.18"E)*

Distancia desde 2.5: 2.080 km; A origen: 12.565 km.

Madagascar es un país insular, situado en el océano Índico, frente la costa sureste del continente africano, a la altura de Mozambique.

Es la isla más grande de África y es la cuarta isla más grande del mundo, aunque la forman pequeñas y numerosas islas. Está separada del continente por el canal de Mozambique. Hay que destacar que antiguamente la isla se encontraba unida al continente africano, del cual se separó; esto provocó un aislamiento que favoreció la conservación en su territorio de multitud de especies únicas en el mundo, un 80% de ellas endémicas de la isla, las más notables son los lémures y algunas aves.

2º ANILLO PLANETARIO

CANDELABRO-NAZCA-ATACAMA-SALAR DE UYUNI-SUDÁFRICA-MALDIVAS-ANGKOR-YONAGUNI-CANDELABRO

Pero entremos en otras variantes, la historia actual de los países está perfectamente documentada en Internet o bibliotecas.

Madagascar posiblemente en tiempos ancestrales integraba a Isla Mauricio y Seychelles. Así i se podría interpretar si revisamos uno de los nuevos continentes de las Piedras del Tercer Milenio, veamos:

Aunque sea mucho especular, solo por estar grabado en una Piedra de Ica, apuesto por unificar estas islas en un único Continente, incluso parece recoger las corrientes marinas del fondo de los océanos y justifica las mesetas oceánicas de Isla Mauricio, así como los alineamientos marinos, a 2500 m. bajo el mar, que veremos en los Anillos 8 y 9.

2.7.- MALDIVAS-SRI LANKA.- 2 *(3°47'37.96"S, 75°28'10.53"E)*

Distancia desde 2.6: 3.810 km; A origen: 16.375 km

Las Maldivas, un país insular en el océano Índico, organizado en 26 atolones. La capital y, a la vez, la ciudad más poblada es Malé, con una población de 104 403 habitantes.

El país está constituido por unas 1200 islas, de las que 203 están habitadas, en pleno océano, al SE de Sri Lanka.

Es el país menos poblado de Asia y el más bajo del mundo, también el que tiene la altura máxima, menos elevada del mundo, hechos que lo hacen muy vulnerable a la subida del nivel del mar.

La isla fue conocida por “Lanka” en la Antigüedad, “Lankadvīpa”, “Simoundou”, “Taprobane”, “Serendib” y “Selan”, llegó a llamarse, popularmente, como la “isla de los mil nombres”.

Durante su colonización, se llamó Ceilán. Su particular forma y su cercanía a la India, hicieron llamarla, “La Lágrima de la India”

Ha sido un centro de la religión y la cultura budista de la antigüedad, hoy en día es un país multi-religioso y multi-étnico, un tercio de la población actual es seguidora de otras religiones como, el hinduismo, el cristianismo o el islam.

Los habitantes prehistóricos de Sri Lanka fueron los veddahs, llegaron a la isla en el siglo IV a. C., probablemente desde el N. de la India y fundaron ciudades, como Polonnaruwa y Anuradhapura

El budismo se introdujo en la isla en el siglo III a. C. y forjó una nueva civilización en Sri Lanka tras la llegada del Arahat Mahinda. Thera hijo del emperador Asoka, quien inició a lo largo del país la construcción de templos dedicados a Buda.

CULTURAS ANCESTRALES

SIGIRIYA es un sitio arqueológico en el distrito de Matale, en la provincia Central, de Sri Lanka. Contiene las ruinas de un antiguo complejo palaciego, construido durante el reino del rey Kasyapa (477 – 495). Es uno de los más populares destinos turísticos del país y fue declarado Patrimonio de la Humanidad por la Unesco, en 1982.

SIGIRIYA es un antiguo complejo construido por el rey Kasyapa en el siglo 5 d.C., contiene ruinas de un palacio situado en la parte superior de los requeríos, una terraza a medio nivel, con la Puerta del León y el muro de espejo con sus frescos, el palacio inferior, además de los fosos, muros y jardines que se extienden por cientos de metros desde la base de la roca.

El sitio es al mismo tiempo, palacio y fortaleza y hay suficientes restos como para impresionar al visitante por la genial visión e ingenio de sus constructores.

LOS MOVIMIENTOS DE LOS CONTINENTES

(RECORTE DEL ARTÍCULO: ¿INDIA Y TIBET, FUERON LEMURIA?

Pero vamos mas allá, ya que los “grabadores” de las Piedras de ICA, siguieron completando sus “series” con Piedras de aparición posterior al libro del Doctor y que están por documentar, como es el caso de las Piedras de Continentes, posteriores al cataclismo y que procedo a analizar a continuación, comparando los grabados de la Piedra con un plano de la India y Tíbet actual.

PIEDRA DE ICA ¿LEMURIA INDIA-TIBET?

PLANO DE LA INDIA ACTUAL Y VALLE INDO

2º ANILLO PLANETARIO

CANDELABRO-NAZCA-ATACAMA-SALAR DE UYUNI-SUDÁFRICA-MALDIVAS-ANGKOR-YONAGUNI-CANDELABRO

Entiendo que estamos ante una especie de, choque de trenes, ya que representa, que la llegada de esta nueva Piedra de Continentes, no trata de Continentes Gliptolíticos, está representando, de modo muy preciso, la evolución de un Continente actual, como es la India, de la que se desprende Sri Lanka.

Pero, ¿Por qué la India?, creo que hay diversos puntos para "singularizar" esta Piedra: Comienza por, presuntamente, formar parte de la antigua Lemuria, es muy probable que allí esté ubicada, la Cueva de la Creación y el Renacimiento y de últimas, ha formado hasta hace poco, el eje de la Kundalini del Planeta, actualmente ubicándose en el eje de los Andes, entre Ecuador, Perú, Bolivia, Chile y Argentina.

¿Será este uno de los motivos que, a mucha gente, le está haciendo documentar artículos como este?

Comparemos de nuevo, la Piedra en negativo, que realza más los grabados con una imagen de Google Earth, cuyo parecido y simbologías queda más visible.

GRABADOS DE LEMURIA INDIA-TIBET

FOTO SATELITE (GOOGLE HEART) INDIA ACTUAL

Podemos observar que la Piedra de ICA comparada con las fotos de los mapas, nos está indicando que se corresponden a la actual India y Tíbet, en fase de desplazamiento, hasta la forma actual, también analizaré la zona del Valle de Indo. Pero no me cabe la menor duda de que. La Piedra Continente, transmite una información posterior al cataclismo, donde Sri Lanka-Ceilán, todavía se está deslizando hacia el mar, como vemos en detalle ampliado.

2.8.- TEMPLOS DE ANGKOR.- 1-2-3 *(13°26'12.92"N 103°52'38.02"E)*

Distancia desde 2.7: 3.705 km; A origen: 20.080 km

Los Templos de Angkor ya los visitamos en el Primer Anillo Planetario, recordemos que los antiguos templos de Camboya, están construidos representando la constelación de Draco y son obras de la Antigüedad. A mi criterio tienen más Fuerza y Poder de lo imaginado.

Esta Constelación no está grabada en el Gran Tablero de Nazca.

Estoy convencido de que hay claves ocultas y son muy importantes.

Sin duda alguna, la Constelación de Draco, es una de las que más enigmáticas del Gran Plan Cósmico con una singular aportación biológica y genética a nuestra Humanidad, de ahí las leyendas sobre Anunakis, mitad dragón, mitad humano, representados en las Piedras de Ica.

2.9.- CUEVA DE SON DOÒNG.- 2 *(17°26'59.99"N, 106°17'33.96"E)*

Distancia desde 2.8: 450 km.; A origen: 20.530 km.

En abril de 2009, fue revelada al público en el Parque Nacional Vietnamita Phong Nha-Ke Bang, la existencia de una larga caverna de 6,5 km y 150 m. de anchura media.

La Gruta de Sơn Đoòng, en Vietnam, fue encontrada cuando un grupo de científicos británicos de la Asociación Británica de Investigación de Cuevas.

Años atrás, en 1991, un pastor de la zona la encontró, pero, temeroso del extraño silbido que provenía de sus entrañas, guardó el secreto de su localización, hasta que finalmente, con la ayuda de los exploradores cruzó el paso del bosque de 10 km. y acceder a la boca de caverna en abril de 2009.

La primera expedición para desentrañar sus secretos se realizó en el 2009 por el matrimonio Howard y Deb Limbert que, sin embargo, se toparon con una enorme pared de calcita que les impidió continuar su camino. Un hacendado local, que conocía la entrada, condujo a los equipos británicos y alemanes hasta ella. Según los espeleólogos, la cueva es difícil de encontrar por estar cubierta de vegetación.

Este lugar, que forma parte de las 20 nuevas cavidades identificadas por los exploradores británicos y se declaró la más grande del mundo. En total son 150 cuevas en el Parque Nacional Phong Nha-Ke Bang, a 500 kilómetros de la capital, Hanoi

En principio, los espeleólogos británicos aseguraron que la cueva tenía sólo 150 metros de largo y 91 de ancho, pero las nuevas expediciones muestran que el espacio tiene al menos 4,5 kilómetros y llega a los 140 metros de altura en algunas partes. Durante las expediciones, los equipos encontraron estalagmitas de más de 70 metros de altura. La sala más grande de Sơn Đoòng es de más de cinco kilómetros de longitud, 200 metros de alto y 150 metros de amplio.

Con estas dimensiones enormes, Sơn Đoòng supera a la caverna Deer del parque nacional del Gunung Mulu en Malasia tomando el título de la mayor caverna del mundo.

Su río subterráneo desalentó a los exploradores a ir más lejos, por lo que solo se conoce lo que alcanzaron con la luz de linternas. Seguramente se efectuarán más exploraciones en un futuro próximo, pero debido a la dificultad de la travesía en la caverna, muy peligrosa, quedará reservada a científicos cualificados.

2.10.- YONAGUNI RUINAS.- 2 *(24°42'26.68"N, 123°11'3.68"E)*

Distancia desde 2.9: 1.935 km.; A origen: 22.465 km

Las Estructuras de Yonaguni, son un conjunto de restos ancestrales, descubiertas en la isla japonesa de Yonaguni en 1985, por el submarinista japonés Kihachirō Aratake quien las halló por casualidad. Se trata de un megalito, que probablemente estuvo fuera del mar durante las eras glaciares, con formas en su superficie que parecen haber sido talladas por el hombre.

Tiempo después de su descubrimiento, un grupo de científicos dirigidos por Misaki Kimura, (Universidad de Ryūkyū) confirmó su existencia. Según el estudio del profesor Kimura, la estructura natural fue en alguna época modificada por el hombre. Esto daría fuerza a las especulaciones según las cuales Yonaguni pudo ser parte de la civilización de ***Mu***, que luego desapareció, como la Atlántida. Se trataría de una construcción de al menos 10 milenios, lo que la convertiría junto al santuario de Göbekli Tepe en una de las estructuras arquitectónicas más antiguas del Planeta, según la ciencia oficial.

Según estas teorías, una estructura en forma de túnel de 1,2 m. de alto, que forma parte de una grieta en la piedra, hubiese sido un formidable obstáculo para acceder al resto de la estructura, cuando ésta no estaba bajo el agua.

La grieta también sería muy peculiar, por estar compuesta por piedra calcárea, un tipo de piedra que no existe en la región. Dos orificios circulares adyacentes de aproximadamente 2 m. de profundidad no concordarían con el resto de la estructura.

Hay diversas teorías sobre su finalidad, desde el uso como tanques de agua, hasta ser las bases de pilares. En un extremo se encuentra una piedra ovalada que tampoco concuerda con el conjunto.

El 4 de mayo de 1998, partes de la isla y del monumento los destruyó un terremoto submarino, tras este desastre, se hicieron nuevas filmaciones submarinas descubrieron otras estructuras jamás vistas anteriormente, con formas similares a los **Zigurats** de Mesopotamia, con detalles insospechados que desmentían su origen geológico, convirtiéndose en uno de los edificios más antiguos del mundo.

También se han encontrado agujeros en las cimas de las estructuras cuya función sería dar cimiento a los pilares que soportaban el techo.

Para algunos geólogos e historiadores, las estructuras podrían ser de origen natural, mientras otros sostienen, que son un trabajo artificial y humano, al menos en parte.

Otros autores suponen que Yonaguni fue parte de la civilización de ***Mu***, cuya suerte habría sido similar a la de la **Atlántida**, el área atrae actualmente a un gran número de turistas, precisamente por sus sorprendentes estructuras.

Una aportación en pro de la ancestral antigüedad de Yonaguni es, la enorme “Reja” de los fondos submarinos, frente a Okinawa, a 1.250 m. de profundidad en el Mar de Japón.

INFRAESTRUCTURAS EN FONDOS ABISALES

La proporcionalidad de su medidas es indiscutiblemente “artificial” con sus 56 Km. de longitud y 25 Km. de ancho mínimo, con “barrotes” de 9,5 Km. entre ejes, a una profundidad de ¡1.500 m.!



Formas geométricas tan precisas solo pueden ser obra de alguna humanidad mucho más avanzada que la nuestra, tengamos en cuenta que en esa “Reja”, cabe sobradamente, de New York.

La capacidad de trabajo humana, en obras marinas, es de 20 a 25 m. de profundidad, siempre con profesionales, muy cualificados y óptimas condiciones físicas, muy lejos de los 1.500 m. de la “Reja”

APUS EN FONDOS OCEÁNICOS

Podemos dejarlo como una curiosidad, pero los fondos abisales oceánicos, tienen Apus, tan importantes o más, que las montañas del Planeta, como seguiremos viendo, Anillo a Anillo.

Dado que, además de la curiosidad de los Apus, también encontramos forma geométricas de apariencia "artificial", así como, presuntas construcción de Pirámides Gigantes, en este recorrido del 2º Anillo, agruparé la información por semejanzas en lugar de un recorrido lineal, tan solo dejaré claro que estamos revisando, 15.000 Km. de los fondos marinos, desde Yonaguni en Japón, hasta las Islas Galápagos. Veamos:

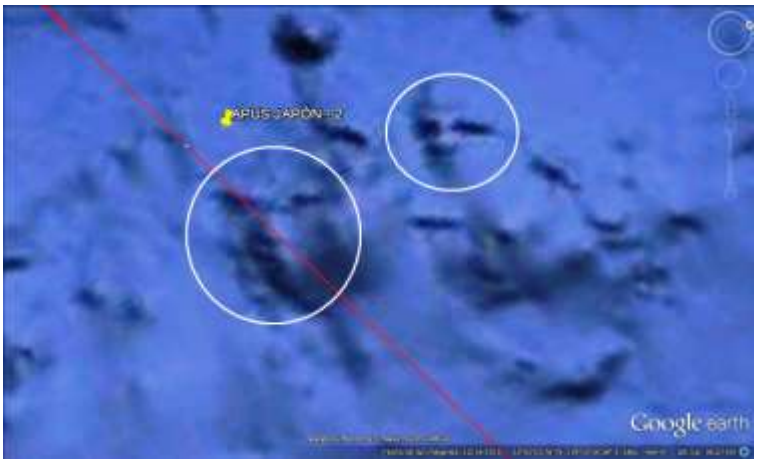

Comencemos por los Apus, la primera foto corresponde a "rostros" de apariencia Tolteca a 800 m. de profundidad en el Mar de Japón.

La segunda foto, el Apus de un rostro de apariencia "Maya", ubicada en las Marianas a 5.000 m. de profundidad. ¡Curioso!, ¿No?

FORMAS GEOMÉTRICAS

En el entorno cercano a Japón, pero en sus zonas abisales, vemos "roderas" con formas geométricas conocidas, como una escuadra o un vértice, conceptos propios de triángulos geométricos, nada que ver con fondos tectónicos irregulares, por supuesto, la cota de ubicación de las figuras es a 5.000 m. de profundidad media.

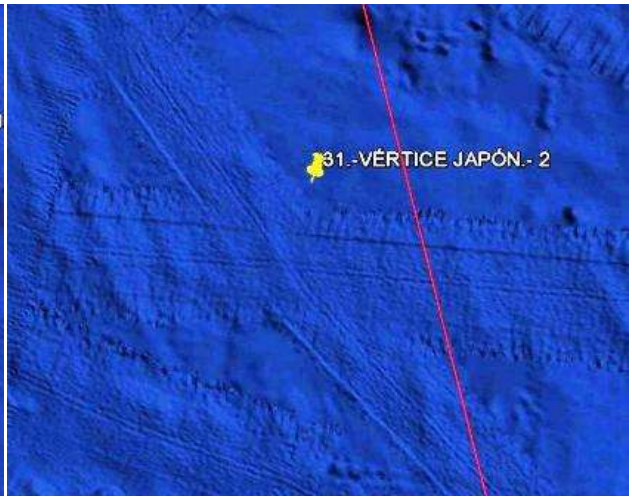

Las imágenes inferiores nos muestras otras formas geométricas, esta vez en forma de U, en las Marianas, cuyas medidas son 20 x 9 Km., con un muro lateral de 200 m. de altura y una profundidad de 5.500 m.

En la imagen lateral, vemos formas rectangulares perfectas en los fondos marinos de las Marianas, más bien tipo cuadras de gran ciudad, también a 5.500 m. de profundidad y la friolera de ser módulos de 150 x 75 km., aproximadamente.



ALINEACIONES SUBMARINAS

En la primera foto, vemos unas alineaciones aleatorias, semejantes a las Líneas de Nazca, pero desproporcionadamente mayores, frente a Canadá, parecen marcar los límites del antiguo continente Mu, en la zona de Hawall y Kiribati.

La segunda foto con alineaciones muchas más alineaciones y unos entramados mayores, están ubicadas en las aguas de Centro América, entre México y Panamá, parecen indicarnos que estamos frente a la Cultura Maya.

Los fondos marinos de estas alineaciones, se mueven entre los 3.000 y 5.000 m. de profundidad y sus longitudes oscilan entre 1.500 y los 3000 Km. de media. Medidas impensables en las alineaciones de suelo firme, como vemos en Nazca.



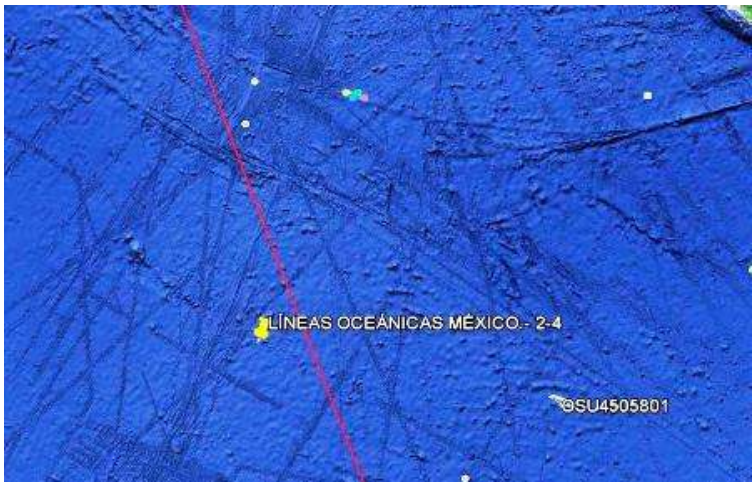

Las mismas alineaciones están en la Placa de Nazca, a 5.000 m. de profundidad, como documenté en el Descodificado de Nazca, 1ª parte.

El motivo de incluir descubrimientos tan fantásticos es para someterlos a pruebas básicas de ciencias exactas, ubicados en puntos inaccesibles para el hombre.

Aunque lo más importante es ante todo, que estemos realizando un “viaje” superior a los 40.000 Km. alrededor de las Tierra, en el que están alineadas Culturas tanto en tierra como mar,

con signos evidentes de haberlos hecho, una o más humanidades con conocimientos superiores a la nuestra, seguramente desde los orígenes de la vida en el Planeta.

2.11.- ISLAS GALÁPAGOS.- 2 *(1° 7'32.07"S, 90°20'55.12"O)*

Distancia desde 2.10: 15.540 km; Medición a origen: 38.005 km

Continuando nuestro viaje y cerca del cierre del Anillo, llegamos a las Islas Galápagos, cerca de Ecuador. Está conformado por 13 islas grandes con una superficie mayor a 10 km² y 6 medianas de entre 1 a 10 km², con 215 islotes menores distribuidas alrededor de la línea del ecuador terrestre.

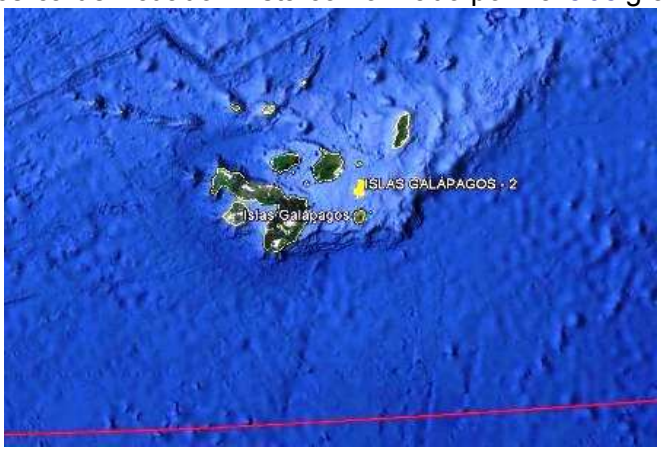

Estas islas son Patrimonio de la Humanidad desde 1978. Estas islas son hábitat de especies como tortugas marinas, iguanas, lagartos, cormoranes, albatros, leones marinos o pingüinos.

El archipiélago lo atraviesa la línea ecuatorial y es el segundo con mayor actividad volcánica del planeta, superado únicamente por Hawái, formando parte de uno de los puntos calientes planetario, con volcanes activos como Cerro Azul, Sierra Negra o la Cumbre de Isla Fernandina, la más activa del archipiélago y una de las mayores del mundo.

Galápagos es conocida por sus numerosas especies endémicas y los estudios de Charles Darwin, que le llevaron a establecer su teoría de la evolución por la selección natural.

Se estima que la formación de la primera isla tuvo lugar hace más de 5 millones de años, como resultado de la actividad tectónica. Las islas más recientes, Isabela y Fernandina, están todavía en proceso de formación, con registros recientes de erupción volcánica en 2009. Administrativamente, Galápagos constituye una provincia de Ecuador.

2.12.- REGRESO AL CANDELABRO *(13°47'38.84"S, 76°18'31.23"O)*

Distancia desde 2.11: 2.135 km.; Medición a origen: 40.140 km.

Después de tan largo viaje siguiendo los avatares que nos ha mostrado el 2º Anillo Planetario, regresamos de nuevo al origen, el Candelabro de Paracas, pero, como no puede ser de otro modo, todavía nos reservaba una sorpresa de sus fondos marinos con, un Candelabro marino en su pared abisal, simbólicamente similar al de la península, eso sí, de dimensiones descomunales de hasta 23 Km, si lo unimos a la especie de Árbol de la Vida de las base o de 7 km. en la cabeza del Tridente. Su profundidad varía desde la cota -900 m. en la cabeza, hasta los -2.500m de profundidad en la base.

Aunque no queda muy evidente, en su lateral izquierdo parece “brotar”, otro Candelabro pero mucho menor.

Lo cierto es que, en el entorno de Nazca, casi parece de juguete todos los signos que se nos han legado, si los comparamos con sus hermanos mayores de los fondos marinos.

Como conclusión, debo reconocer que conforme avanzo en las investigaciones de los Anillos Planetarios me fascinan más y creo que conforme los analice, uno a uno, no traerán más sorpresas y novedades, ya que cada vez me entusiasma más, aplicarles conocimientos de ciencias exactas básicos, para que nos demos cuenta de la grandeza de las obras que nos han legado nuestros Creadores, pero no como un signo de poder y sumisión, más bien son como códigos ligados a ellos, para tutelar nuestra auto-evolución humana, hasta el día en que nosotros mismos seamos Creadores de otras humanidades del Cosmos

2º ANILLO PLANETARIO

CANDELABRO-NAZCA-ATACAMA-SALAR DE UYUNI-SUDÁFRICA-MALDIVAS-ANGKOR-YONAGUNI-CANDELABRO

VISIÓN GLOBAL DE LOS ANILLOS 1 y 2, EN AMBOS HEMISFERIOS

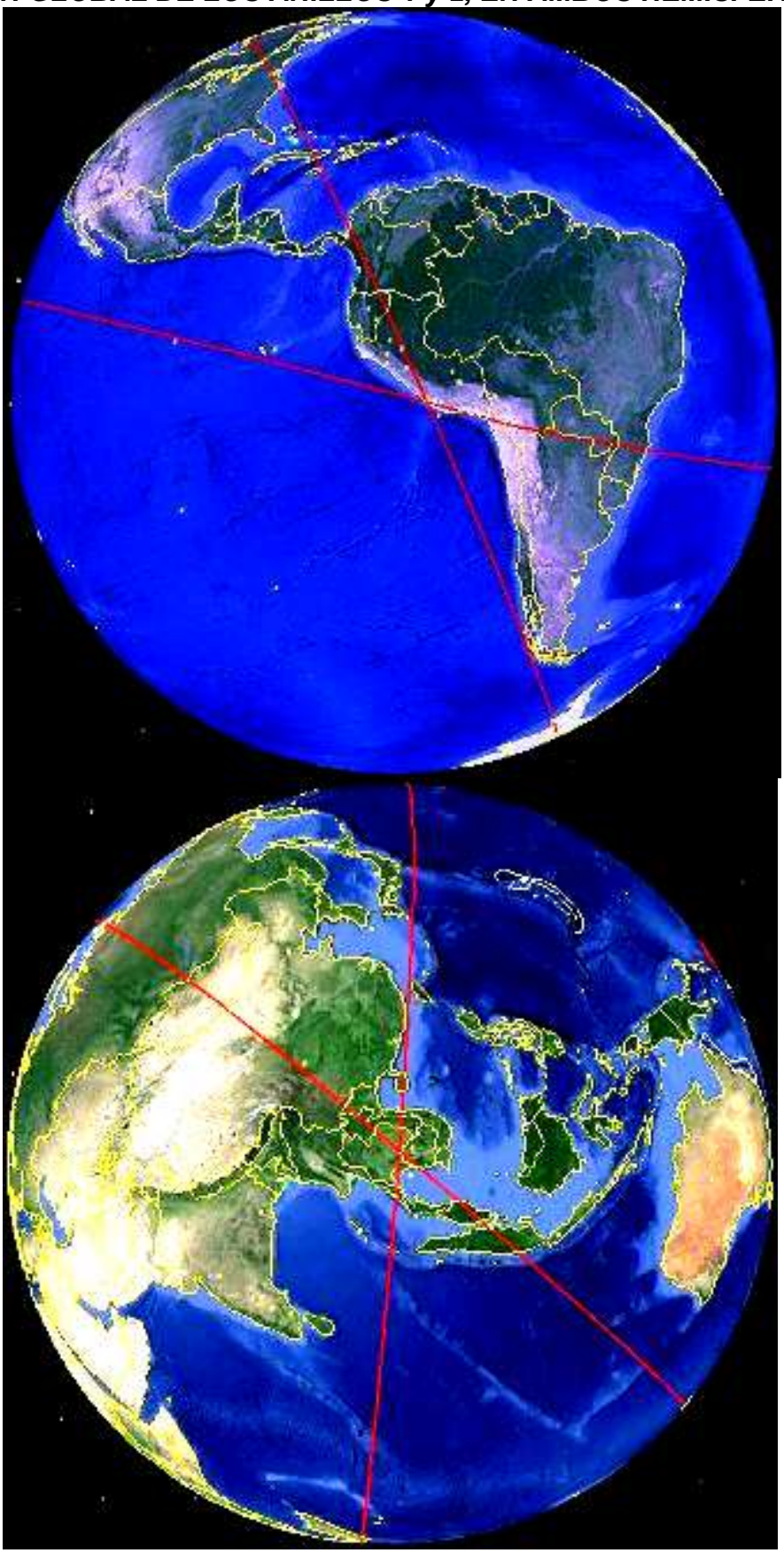

2º ANILLO PLANETARIO

CANDELABRO-NAZCA-ATACAMA-SALAR DE UYUNI-SUDÁFRICA-MALDIVAS-ANGKOR-YONAGUNI-CANDELABRO

RESUMEN

SÍNTESIS 2º ANILLO 1

2.1.- CANDELABRO DE PARACAS.- 1-2 (13°47'38.84"S, 76°18'31.23"O) 1

2.2.- OCUCAJE-CERRO PARAYA.- 2 (14°19'7.00"S, 75°41'28.00"O) 2

2.3.- PIRÁMIDE DE NAZCA.- 2-3 (14°49'5.69"S, 75° 7'1.69"O) 2

2.4.- SALAR DE UYUNI.- 2 (20°15'46.03"S, 67°27'9.38"O) 3

OCÉANO ATLÁNTICO - (ORIENTAL) 4

TRISTÁN DE CUHNA.- 2-9 4

OCÉANO ATLÁNTICO - (OCCIDENTAL) 5

2.5.- SUDÁFRICA.- 2 6

2.6.- MADAGASCAR.- 2 (23° 2'38.66"S, 46°26'21.18"E) 6

2.7.- MALDIVAS-SRI LANKA.- 2 (3°47'37.96"S, 75°28'10.53"E) 7

CULTURAS ANCESTRALES 8

LOS MOVIMIENTOS DE LOS CONTINENTES 8

2.8.- TEMPLOS DE ANGKOR.- 1-2-3 (13°26'12.92"N 103°52'38.02"E) 10

2.9.- CUEVA DE SON DOÒNG.- 2 (17°26'59.99"N, 106°17'33.96"E) 10

Distancia desde 2.8: 450 km.; A origen: 20.530 km. 10

2.10.- YONAGUNI RUINAS.- 2 (24°42'26.68"N, 123°11'3.68"E) 11

INFRAESTRUCTURAS EN FONDOS ABISALES 11

APUS EN FONDOS OCEÁNICOS 12

FORMAS GEOMÉTRICAS 12

ALINEACIONES SUBMARINAS 13

2.11.- ISLAS GALÁPAGOS.- 2 (1° 7'32.07"S, 90°20'55.12"O) 14

2.12.- REGRESO AL CANDELABRO (13°47'38.84"S, 76°18'31.23"O) 14

VISIÓN GLOBAL DE LOS ANILLOS 1 y 2, EN AMBOS HEMISFERIOS 15

RESUMEN 16